

Jméno místa:

Leština u skanzenu Uhřínov C

Základní informace			
Kat. území:			
Č.parc.:	141		
Majitel	Bohumír Dragoun		
Kontakt:			
Rozloha:	200 m ²		
Nadmořská výška:	600-610 m.n.m.		
Popis širších vztahů			
Kultura dle KN:			
Charakter území:	Louka na rozsáhlé parcele, která je využita i na pokusné stavby, zemní úpravy a zarůstá od okrajů a od náletů		
Stávající využívání:	příležitostná pastva, okolní aktivity a sešlap, kosení		
Voda či vodní zdroj:			
Širší prostorové vztahy (mapa z KN):			
LHP pro porost/y	Není, není lesem		
Stáří porostu: v %	Na většině lochy není	Do 10 let	80
		10-25	20
		25-50	
		50 a více	

Biota – lesní porost a obyvatelé

Vegetace		stav	
Fytocenologie			
Původní přirozená vegetace			
Potenciální přirozená vegetace	Bučiny,		
Porost: v % stav	Stromové patro – osika, hrušeň, lípa, bříza, třešeň		
	Keřové patro -		
	Bylinné patro -		
Fauna		stav	
Výskyt obratlovců (popis):			
Výskyt hmyzu (popis):			

Les jako kulturní stránka krajiny

Kultura		
Co ovlivnilo les doposud, je nějak propojen s kulturou okolí, je součástí kulturního vývoje krajiny?:		
Civilizace		
Jaký je vztah lesa a civilizace nyní, jak se odráží civilizační směry na jeho stavu a vývoji?:		

Záměr lesního aktivisty

Můj les		Poznámky a otázky
Příběh lokality (popis):	Plocha byla v minulosti trvalým travním porostem. Chceme ji proměnit na leštinu pro jádra a proutí	
Historie místa a lesa:	TTP	
Očekávání pro majitele:	Produkce proutí a ořechů	
Co les poskytne lidem:	Jeho cíl je především didaktický, ale zajistí i proutí pro stavby v areálu a ořechy	
Plán stavu za 10 let:	Po třech – čtyřech letech pruty	
Plán stavu za 50 let:	Po dvou letech pruty	
Koho potřebujeme na posun k cíli?:		

Návrhy a kroky

Námět	Legenda	Kdo
Provedení výsadeb	Výsadba byla provedena v rámci projektu	

Sledování vývoje pozemku

Čas		
2021	výsadba	
2023	V části již pruty ve výši 80cm	

Inspirace

Literatura	LÍSKA: jak pěstovat a množit lísku? RadímeJAK.cz	CO
------------	--	----

	radimejak.cz	
Zaslechnuto		
Setkání		
Diskuse při akcích projektu	10.4.2021, 26.10.2021, 23.12.2021, 7.2022	

Maps and websources

Národní data o vlastnících a typech pozemku jsou dostupní na základních nahlížení do katastru nemovitostí. Jsou vhodná i pro údaje o vlastnících sousedních pozemků.

Nahlizenidokn.c
uzk.cz

UMP-

Informace o pozemku

Název pozemku	2172/4
Obec	Liberec (57545017)
Katastrální území	Liberec (57545017)
Číslo pozemku	2172/4
Typ pozemku	405/1
Typ parcely	Parcela katastru nemovitostí
Majetkový stav	PNP
Uživatelé pozemku	Dr. Ing. Jaroslav K. B. B.
Právní vztahy	veřejný právo
Druh pozemku	zemní právo



Sousední pozemky

Vlastníci (súčet oprávnění)

Vlastník pozemku Pozit

Dragoun Bohumír P. Dr. Ulice: 10.0.001 Liberec

Způsob ochrany nemovitosti

Mázeň

rozšířené chráněné území

Senzum EPCE

Parcela nemá evidovanou SEB.

Číslození vlastnického práva

Typ

Číslození má právo

Jiné údaje

Číslo pozemku v katastru nemovitostí

Pozemek, v rámci kterého byl zřízen vodní dílo (zápis o vodním díle)

Měřítko: 1:5000 (pro zobrazení detailů klikněte na odkaz [zobrazit detail](#) nebo [zobrazit detail](#) v horní části stránky)

Pro více informací klikněte na odkaz [zobrazit detail](#) nebo [zobrazit detail](#)

Informace o pozemku

Revizní číslo	1.1767
Obec	Hlasek 17564291-7
Katastrální území	Hlasek 17564291-7
Číslo listu	216
Výměra [m ²]	11269
Typ pozemku	Parcela katastru nemovitostí
WGS84 kód	1801
Uzemní plán	Základní územní plán
Uzem. pozemky	Právní vztahy pozemků



Seznam parcel

Místní jméno osídlení

Vlastnické právo	Podíl
Dragoun Bohumír FUDL, Ustřední 15, 51501 Lábeň	

Způsob odčiny nemovitostí

Název
osídlení Hlasek 17564291-7
zemědělský půdní fond

Seznam SPZ

SPZ	Výměra
0214293-4470	
0214293-6700	

Omezení vlastnického práva

Typ
základní právo zástavní

Jméno zápisu



Porostní pokrytí země na veřejných mapách UHUL ukazují, kde je doopravdy les a jak je to s pozemky a jejich kulturami.

Geoportal.uhul.cz



Historické mapy vojenského mapování jsou dostupné na serveru mapy.cz a dalších, ukazují že svah nebyl vždy lesem a bezlesí jako pastvina trvalo dlouho

www.mapy.cz



Mapy II vojenského mapování 1870

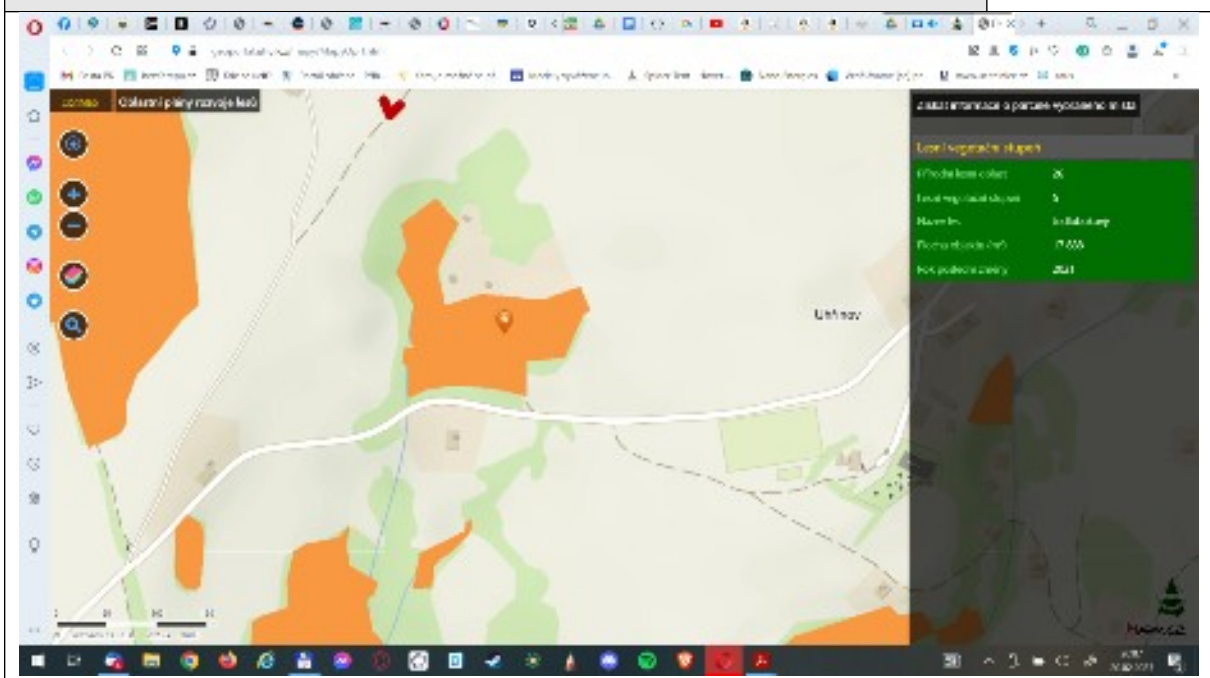
www.naki.cz

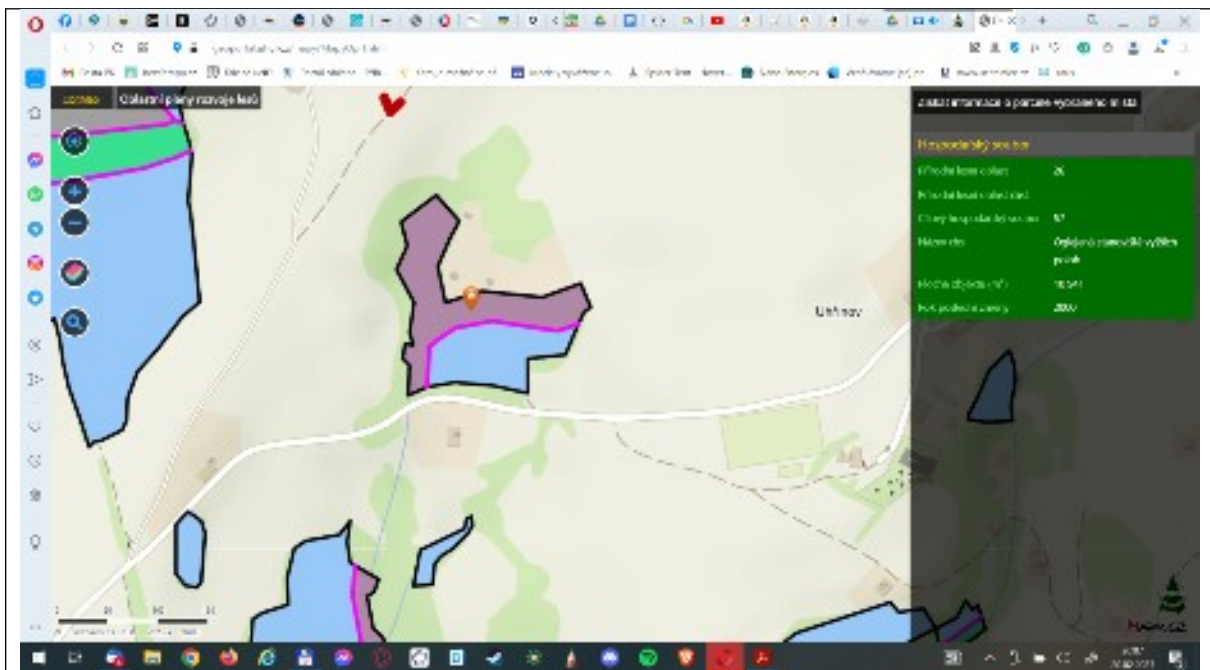


Lesní vegetační stupeň je dostupný na mapserveru UHUL.

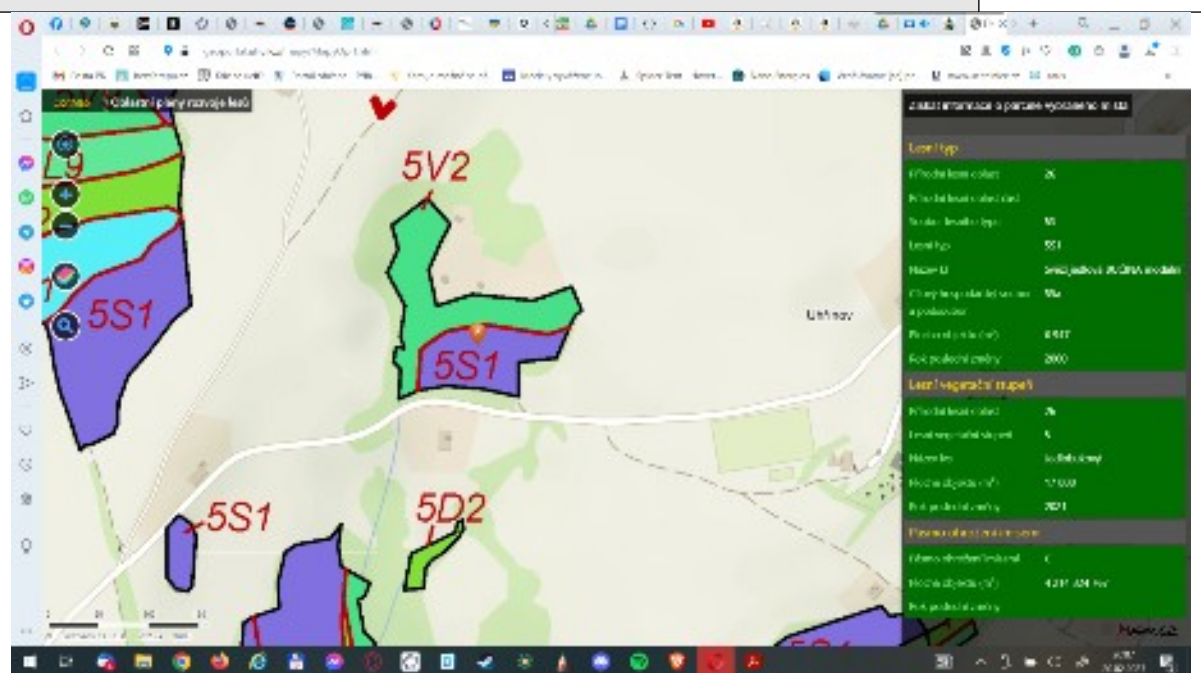
geoportal.uhul.cz

Z





Stejně tak lesní typologie



Jakože celý areál je skanzem jsou lesní porosty vedeny jako lesy zatížením veřejným zájmem

